

檔 號：

保存年限：

連江縣政府 公告

發文日期：中華民國109年3月24日
發文字號：府產漁字第1090011519A號
附件：漁場位置區域圖(共4張)



主旨：辦理109年度本縣區劃漁業權海域公開閱覽

依據：漁業法第17條及漁業法施行細則第16條

公告事項：

- 一、規劃本縣海域區劃漁業權漁場海域於所在地鄉公所及馬祖區漁會公開閱覽三十日，公開閱覽期間自109年3月25日起至109年4月24日止。
- 二、前項閱覽期間，利害關係人得以書面載明姓名或名稱、地址及職業，向該管主管機關提出意見，由該管主管機關予以參考審議核定，並報中央主管機關備查。

縣長 劉增應

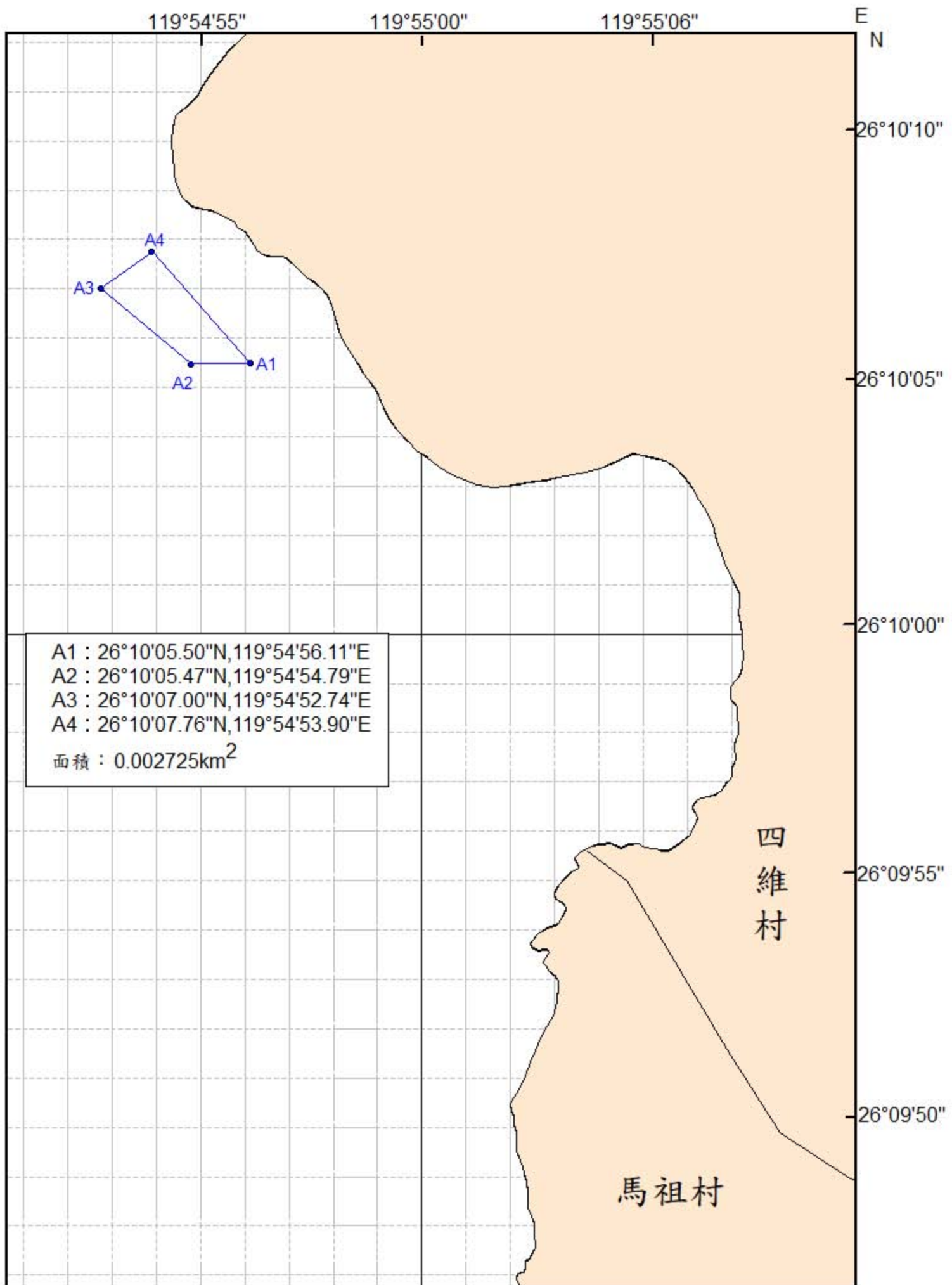


圖 南竿鄉四維村外海域

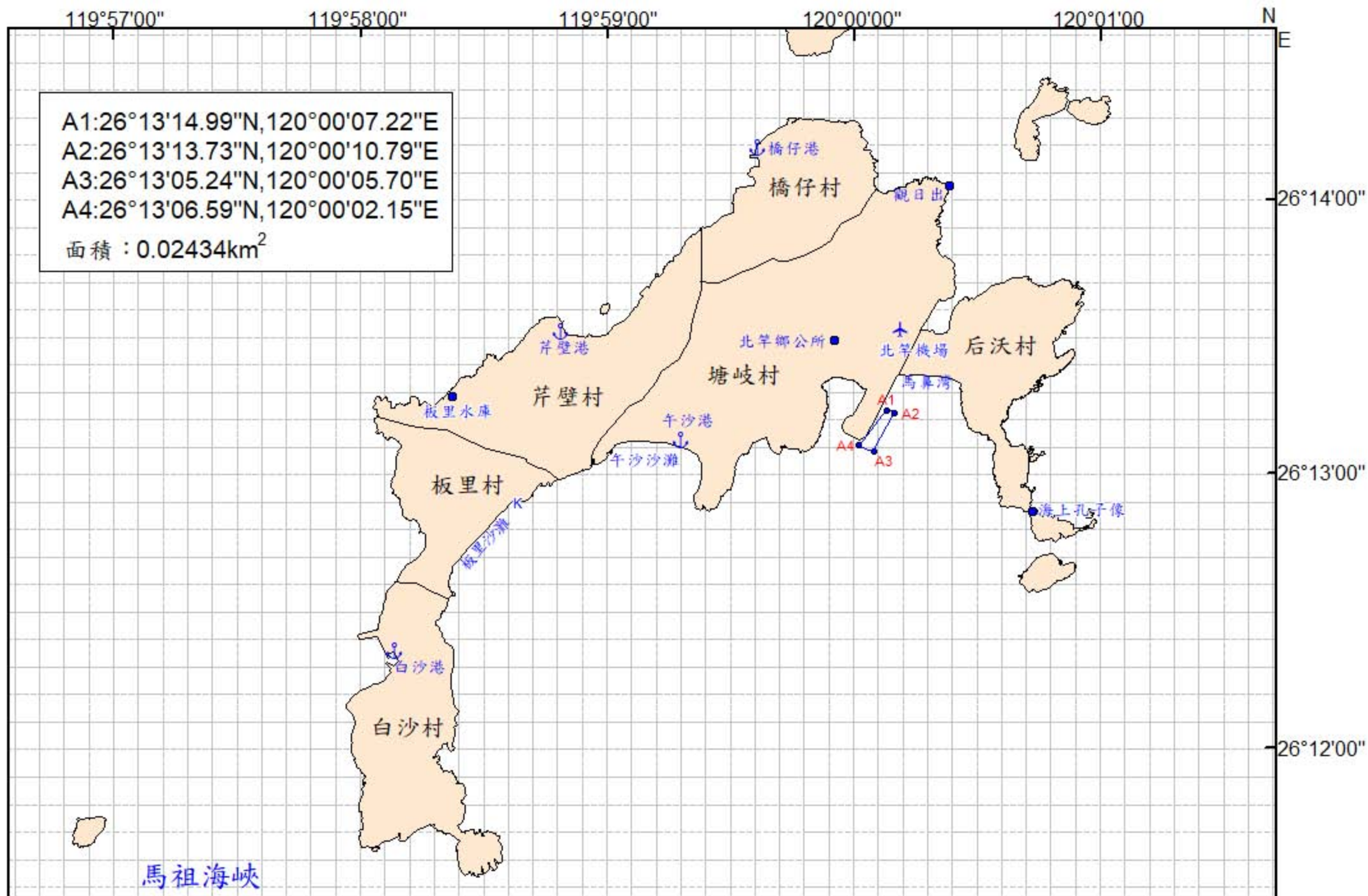


圖 北竿鄉馬鼻灣外海域

TWD97系統繪製

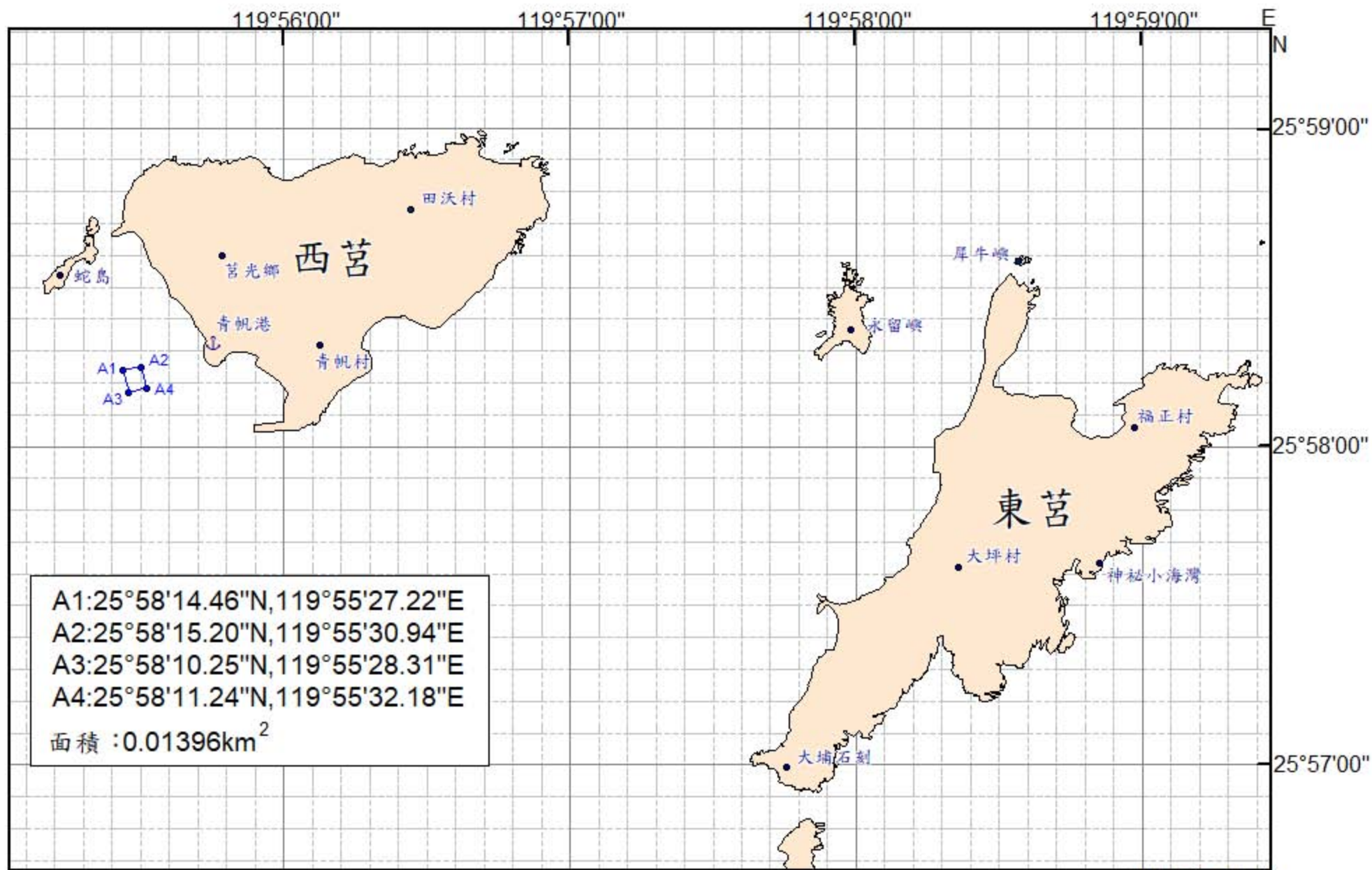
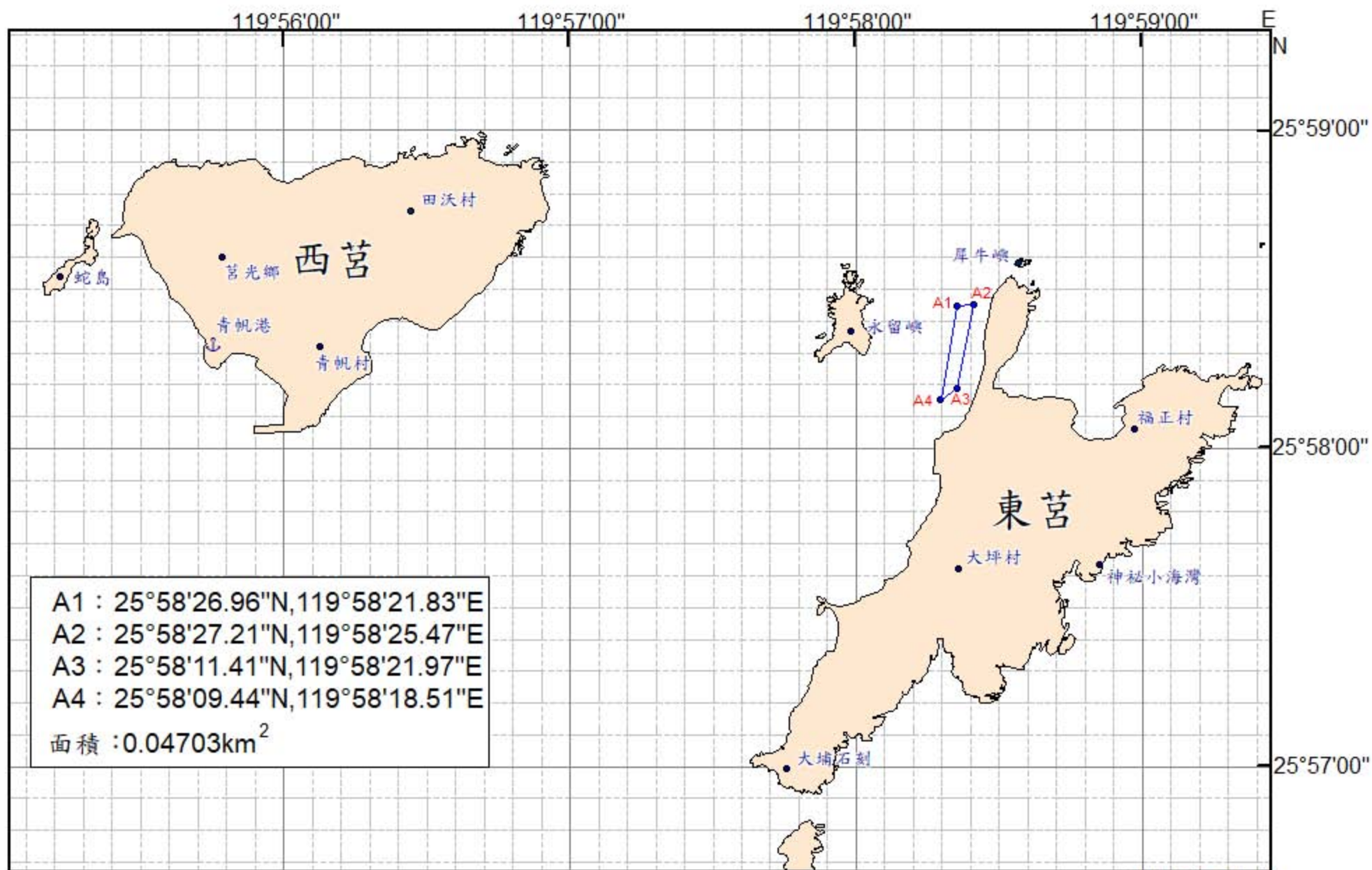


圖 莒光鄉(西莒)青帆村外海域



TWD97系統繪製

圖 莒光鄉(東莒)犀牛嶼前海域範圍